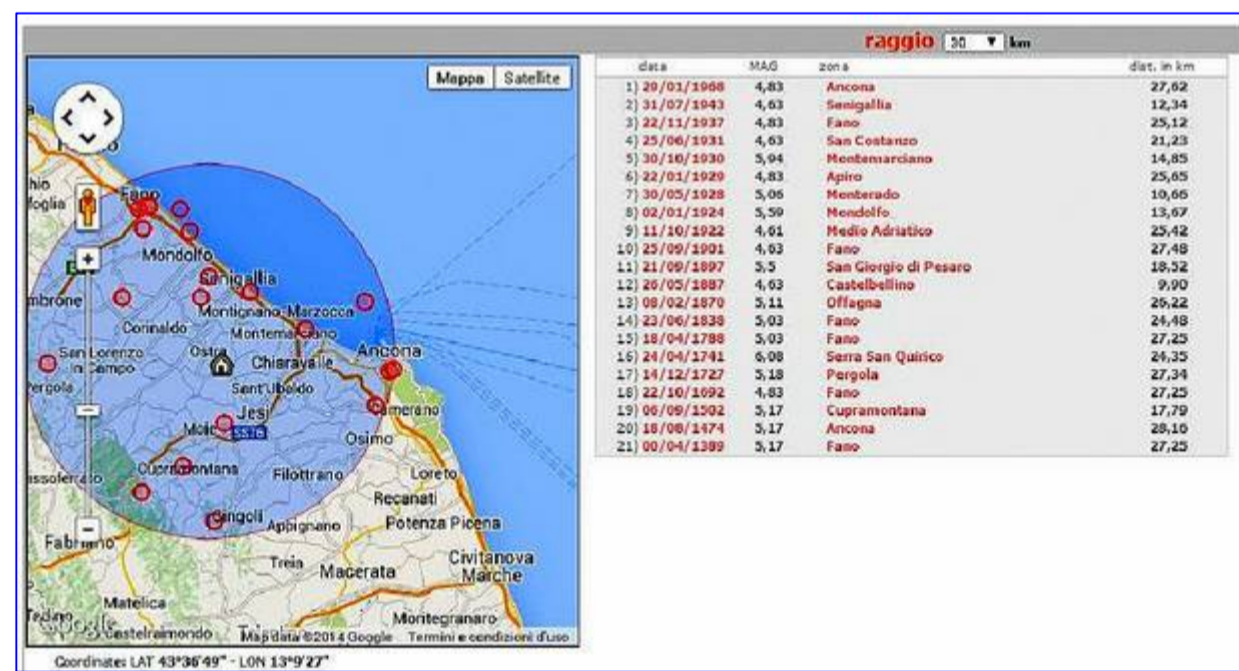
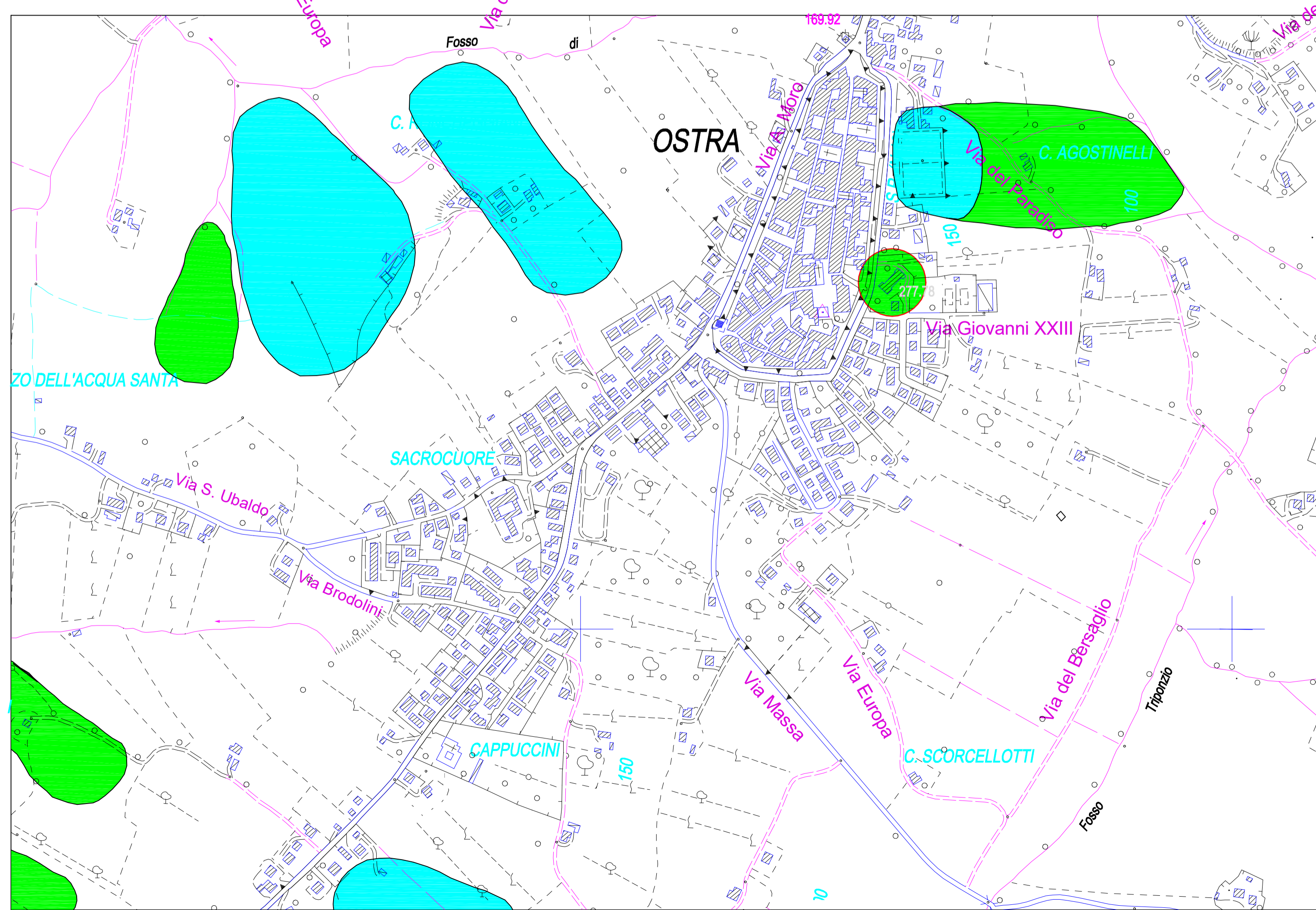
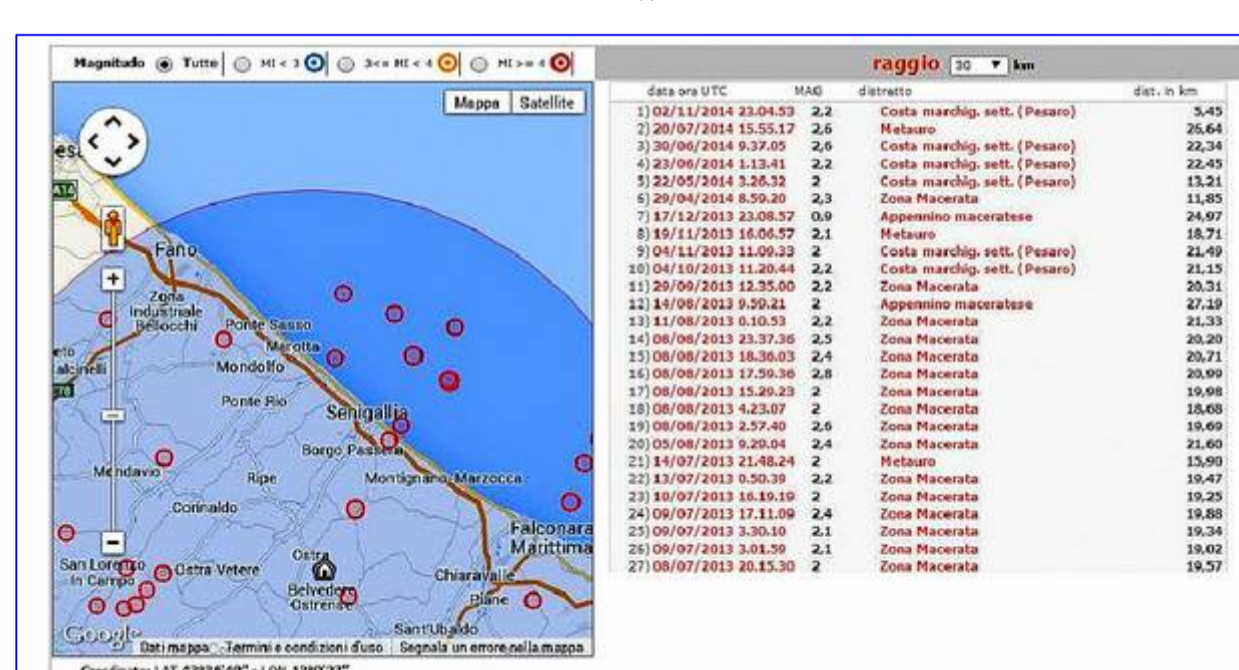


Fonte INGV Emidius
Eventi sismici remoti



Fonte INGV Emidius
Eventi sismici recenti
Mappa di localizzazione



PERIMETRAZIONI PAI 2013 ■ Rischio R1 ■ Rischio R2 ■ Rischio R3

COMUNE DI OSTR
PROVINCIA DI ANCONA



MATERNA BIANCANEVE DEL COMUNE DI OSTR(AN)
VIA CARDUCCI.

PROGETTO DEFINITIVO -ESECUTIVO
ADEGUAMENTO SISMICO

RESPONSABILE DEL PROCEDIMENTO
Geom. Marcello Bartoletti

TECNICO
Ing. Danilo Pasqualini

Stralci cartografici, Planimetria, Stralci PAI
Eventi sismici storici

TAV.
PA1

File: _____ Scala: Varie

MESSA IN SICUREZZA DEGLI EDIFICI DEL TERRITORIO DI OSTR