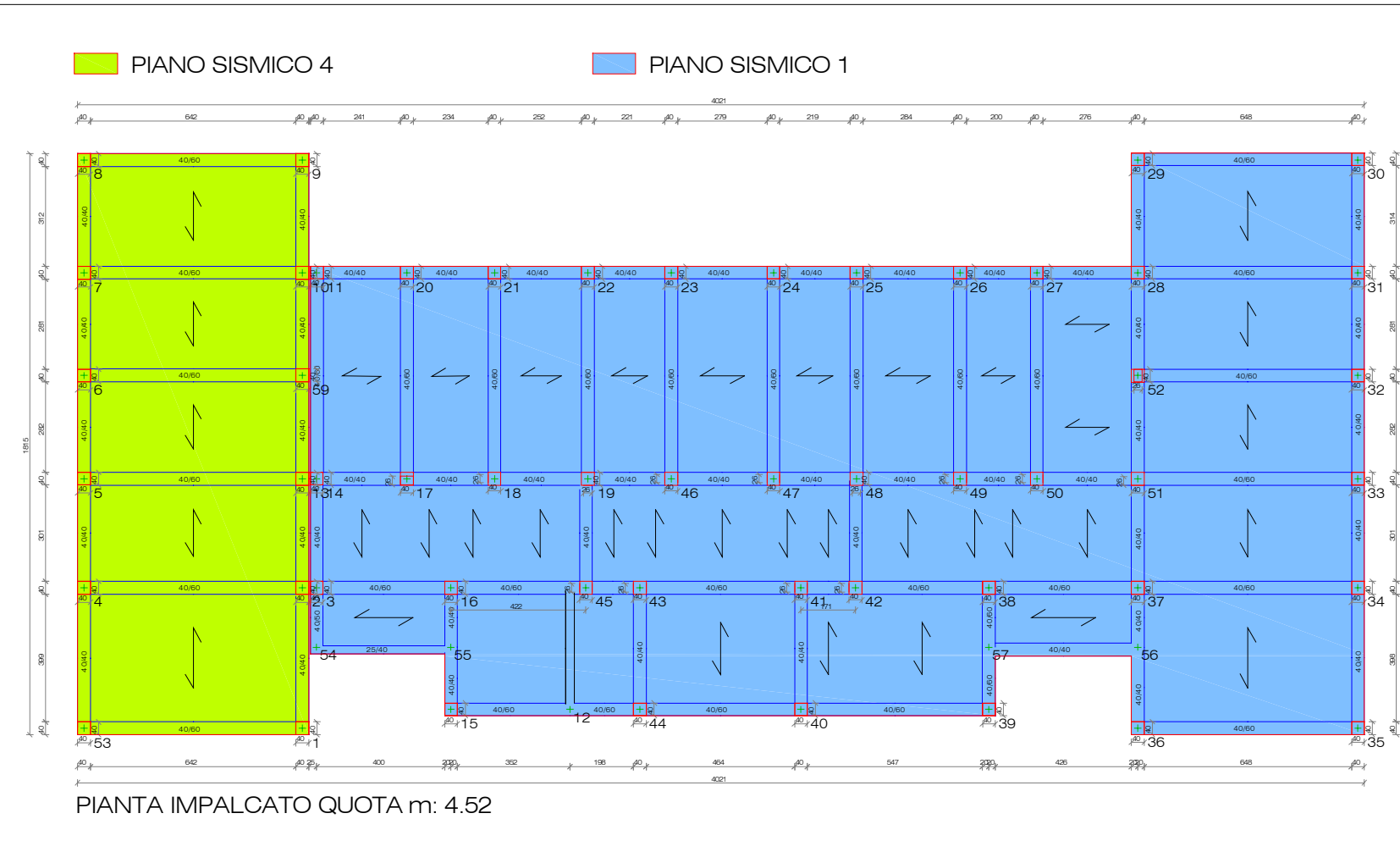
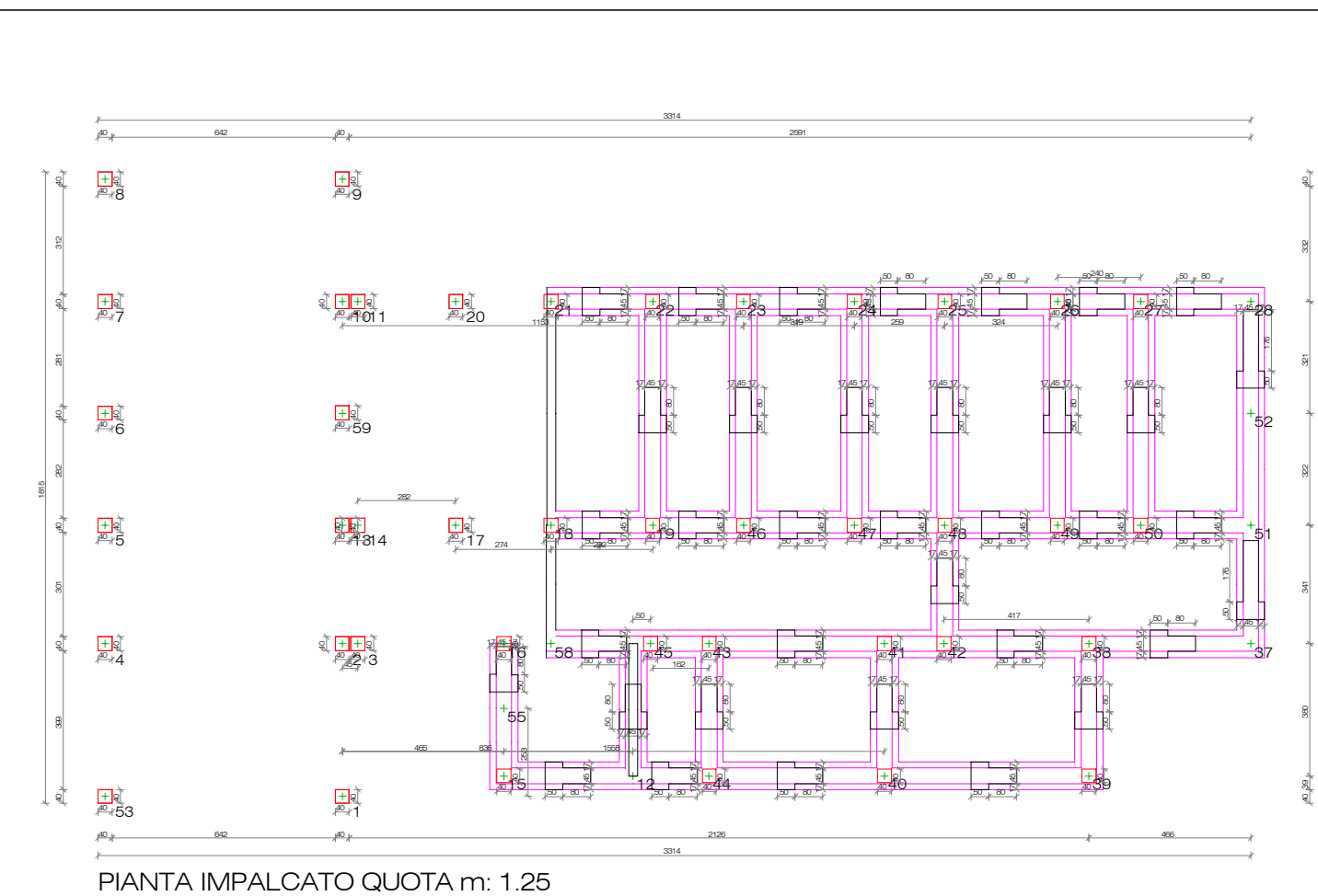


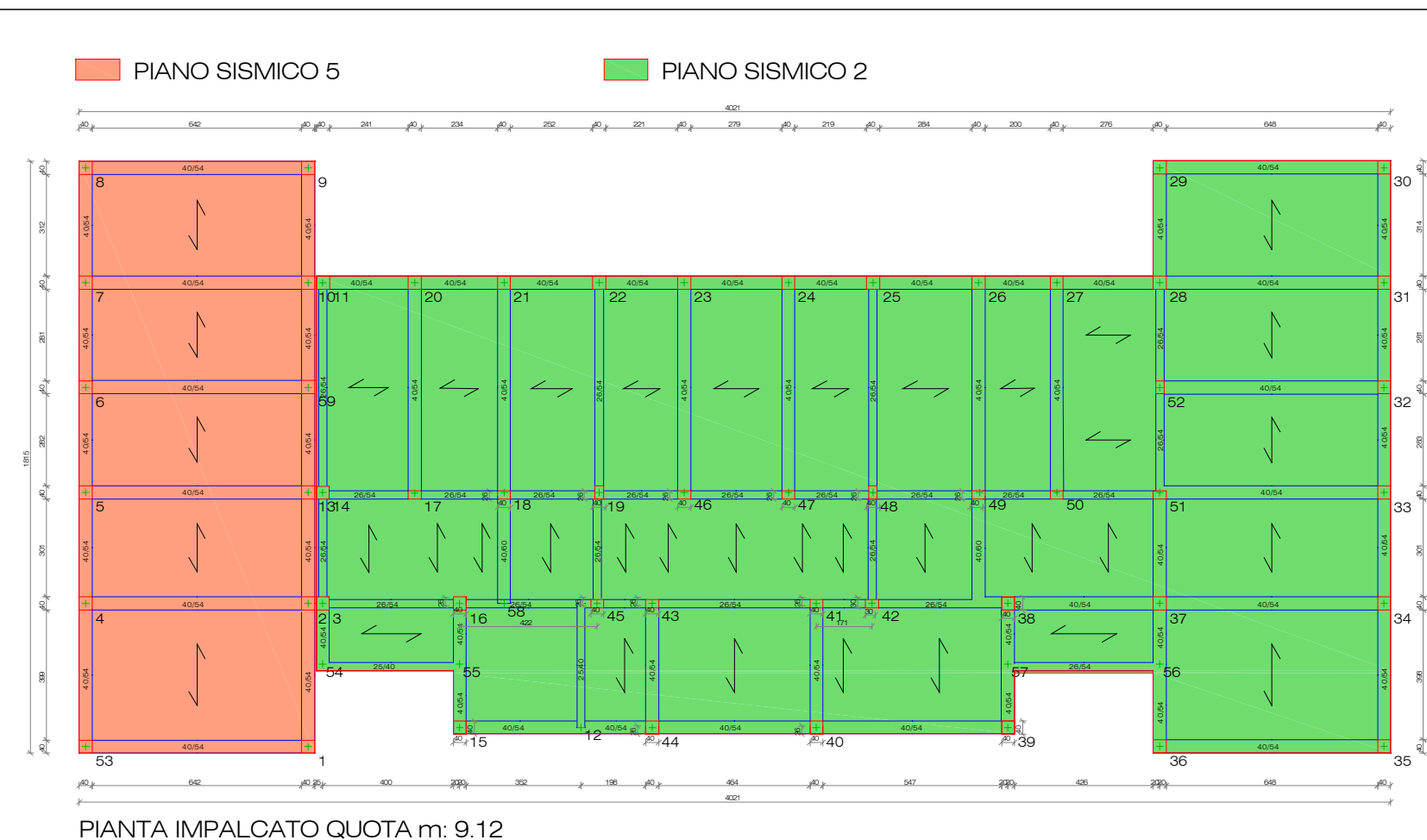
PIANTA IMPALCATO QUOTA m. 0.00



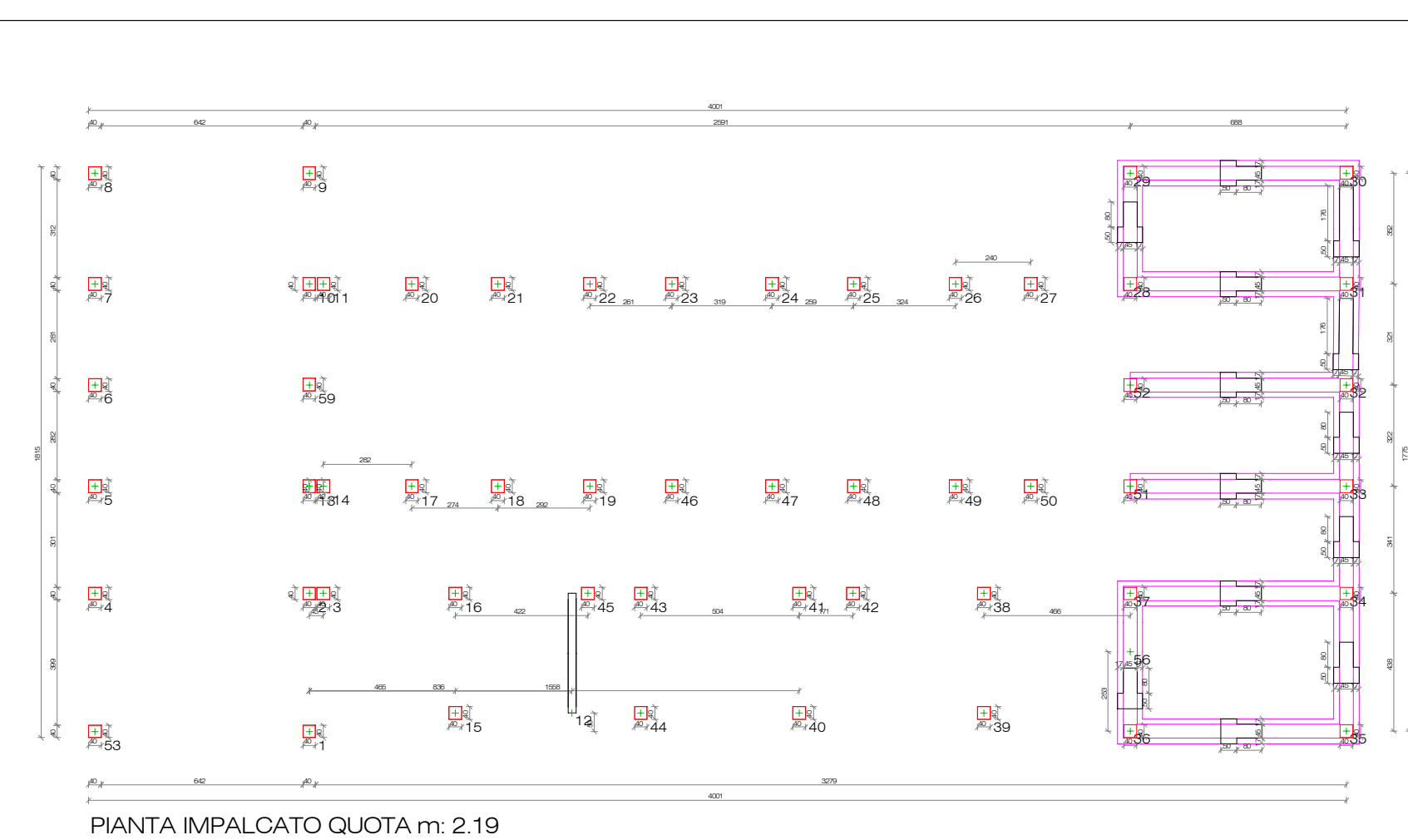
PIANTA IMPALCATO QUOTA m. 4.52



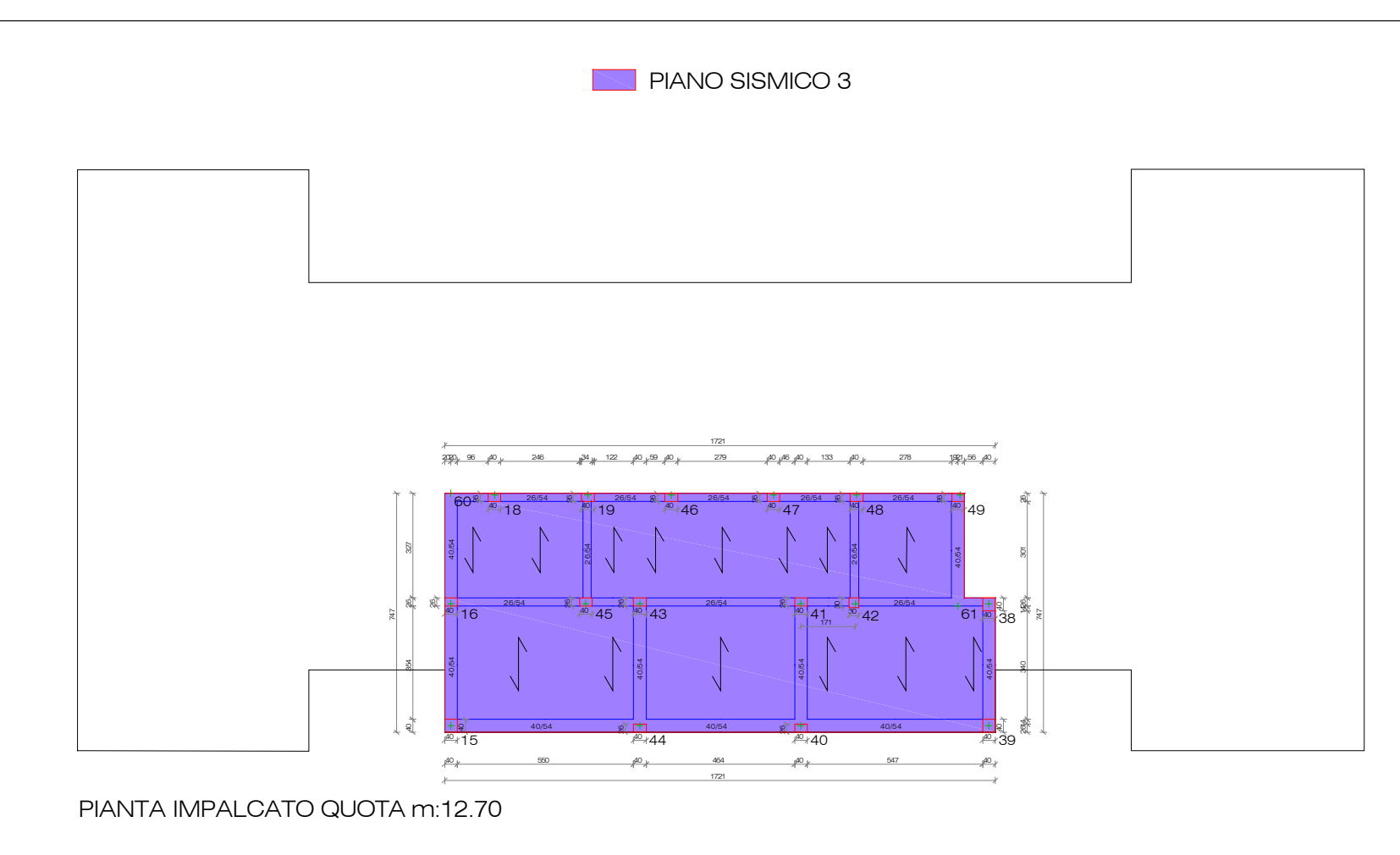
PIANTA IMPALCATO QUOTA m. 1.25



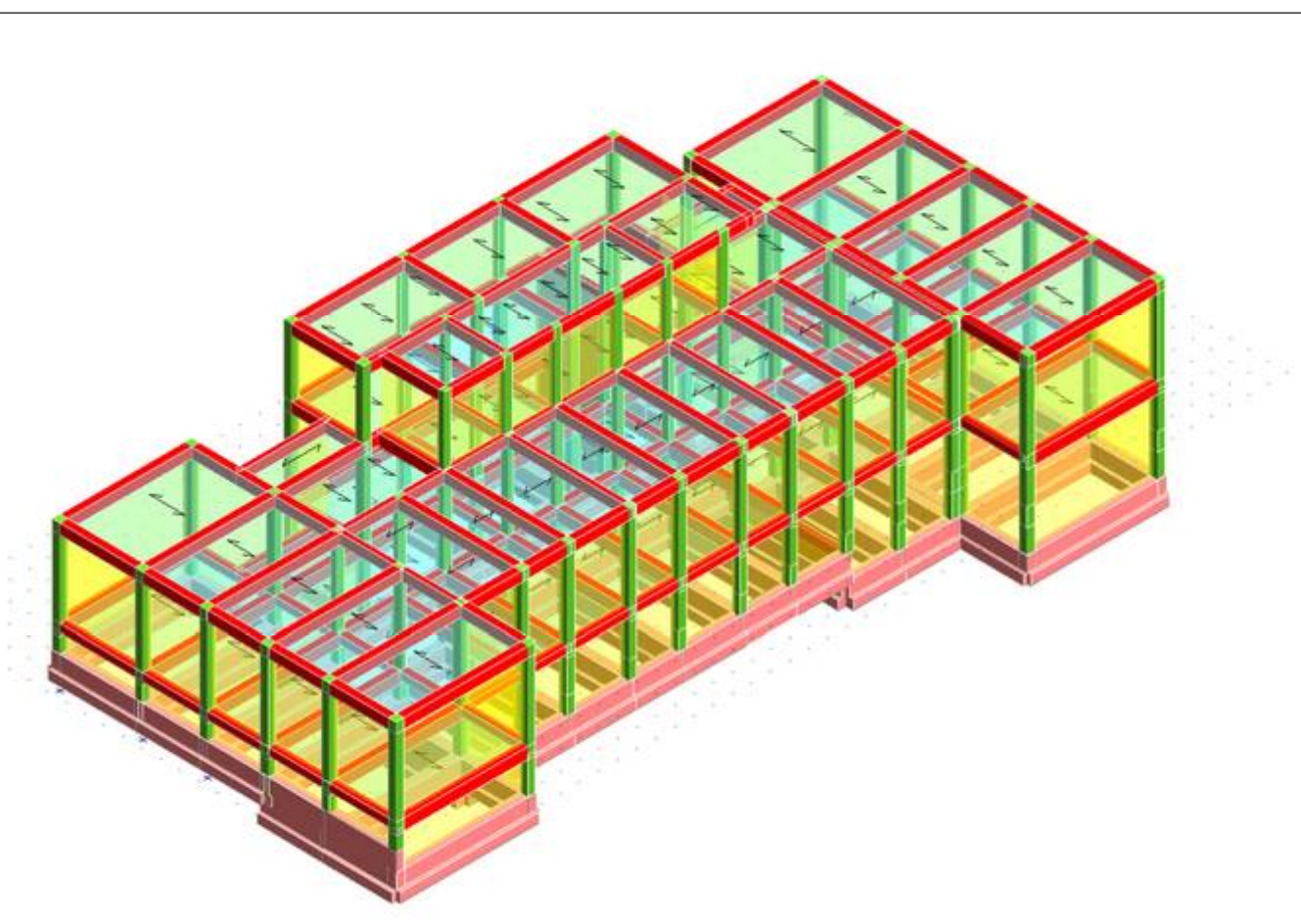
PIANTA IMPALCATO QUOTA m. 9.12



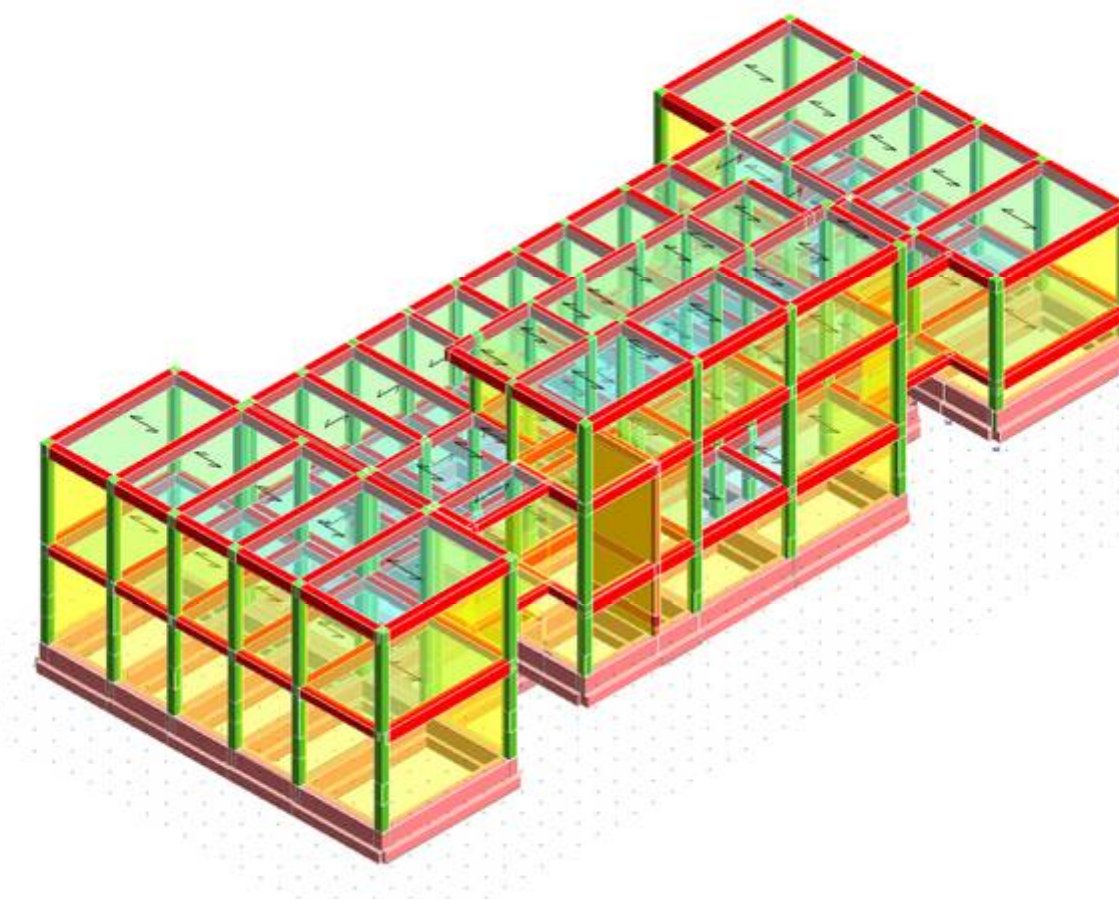
PIANTA IMPALCATO QUOTA m. 2.19



PIANTA IMPALCATO QUOTA m. 12.70



VISTA ASSONOMETRICA LATO SUD-EST



VISTA ASSONOMETRICA LATO NORD-OVEST

Particolare pilastri tozzi Lato Sud - Ovest



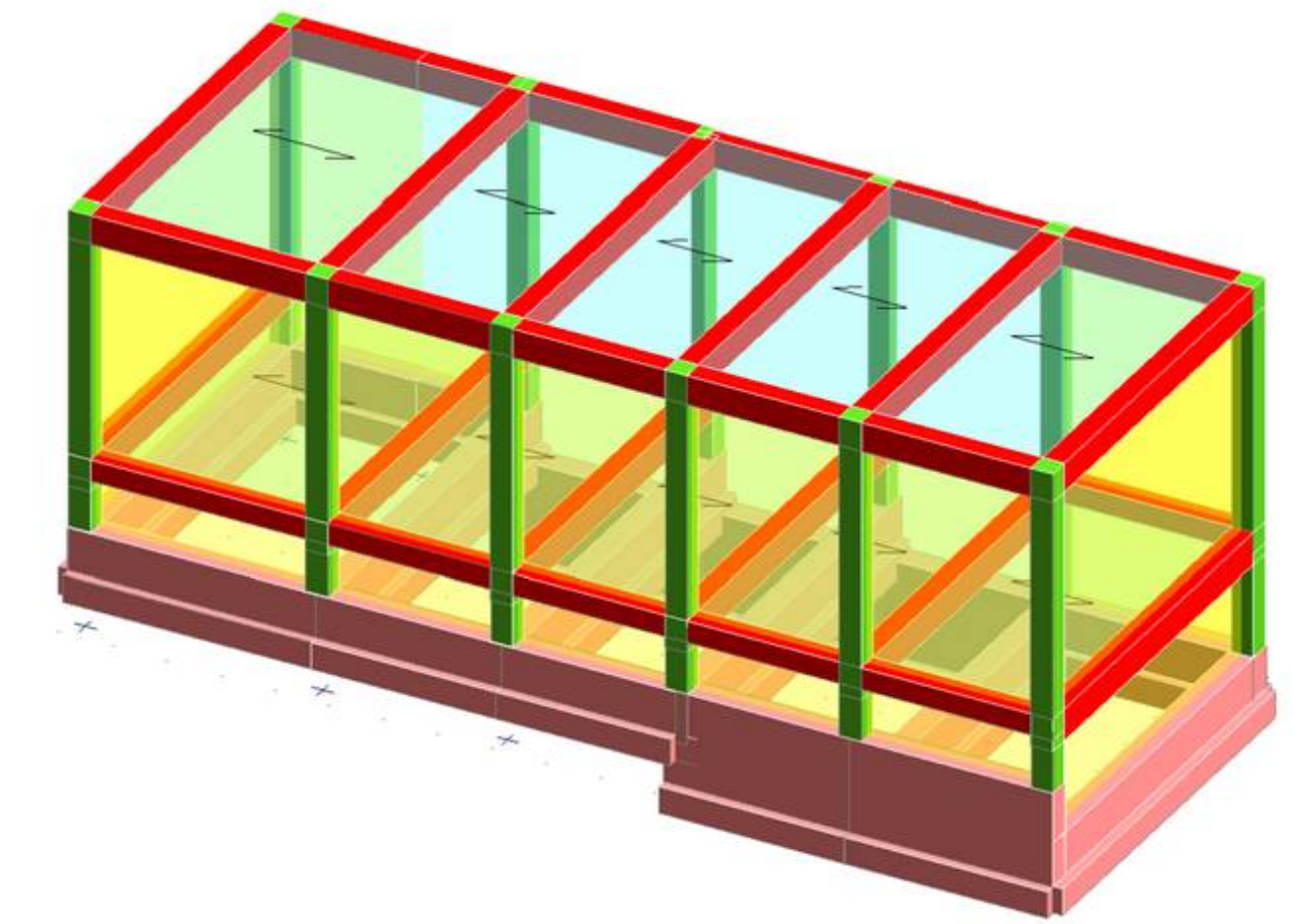
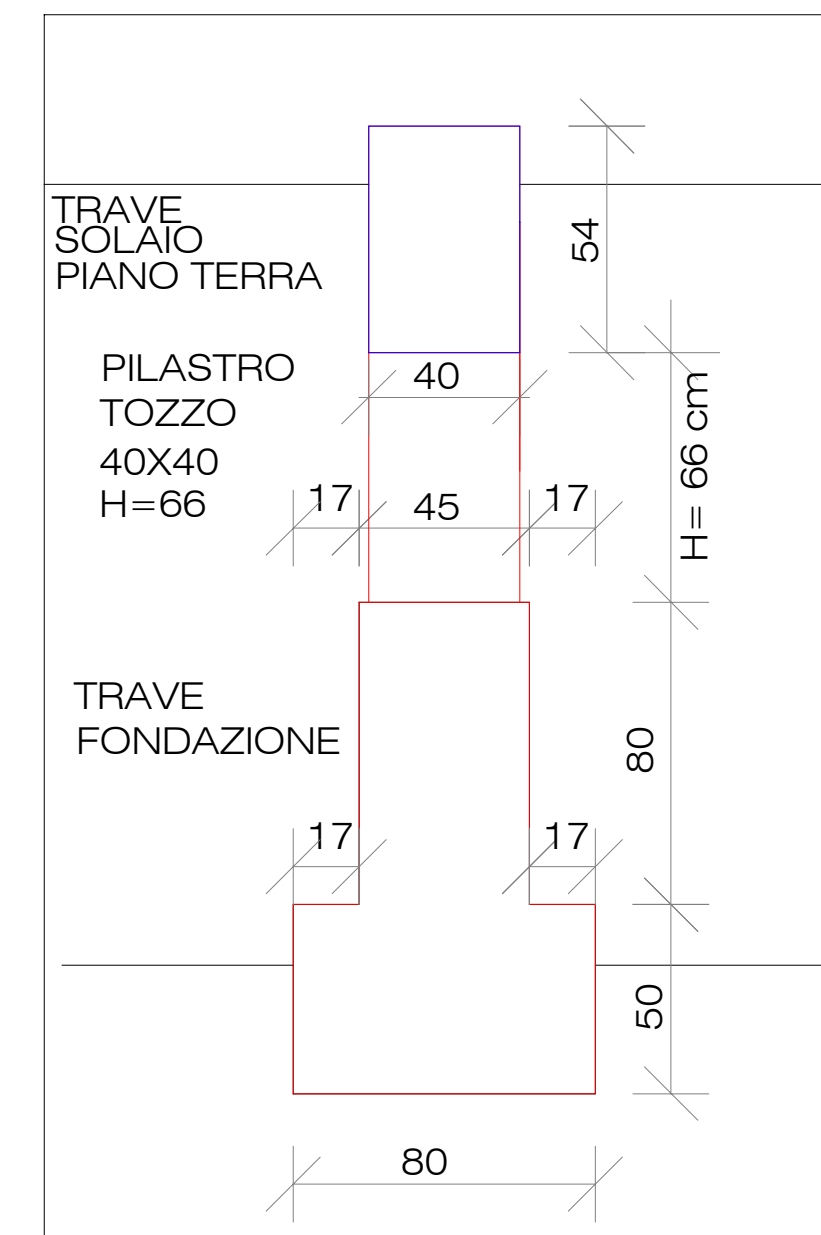
Particolare Trave di fondazione a T realizzata in opera completamente in c/c.



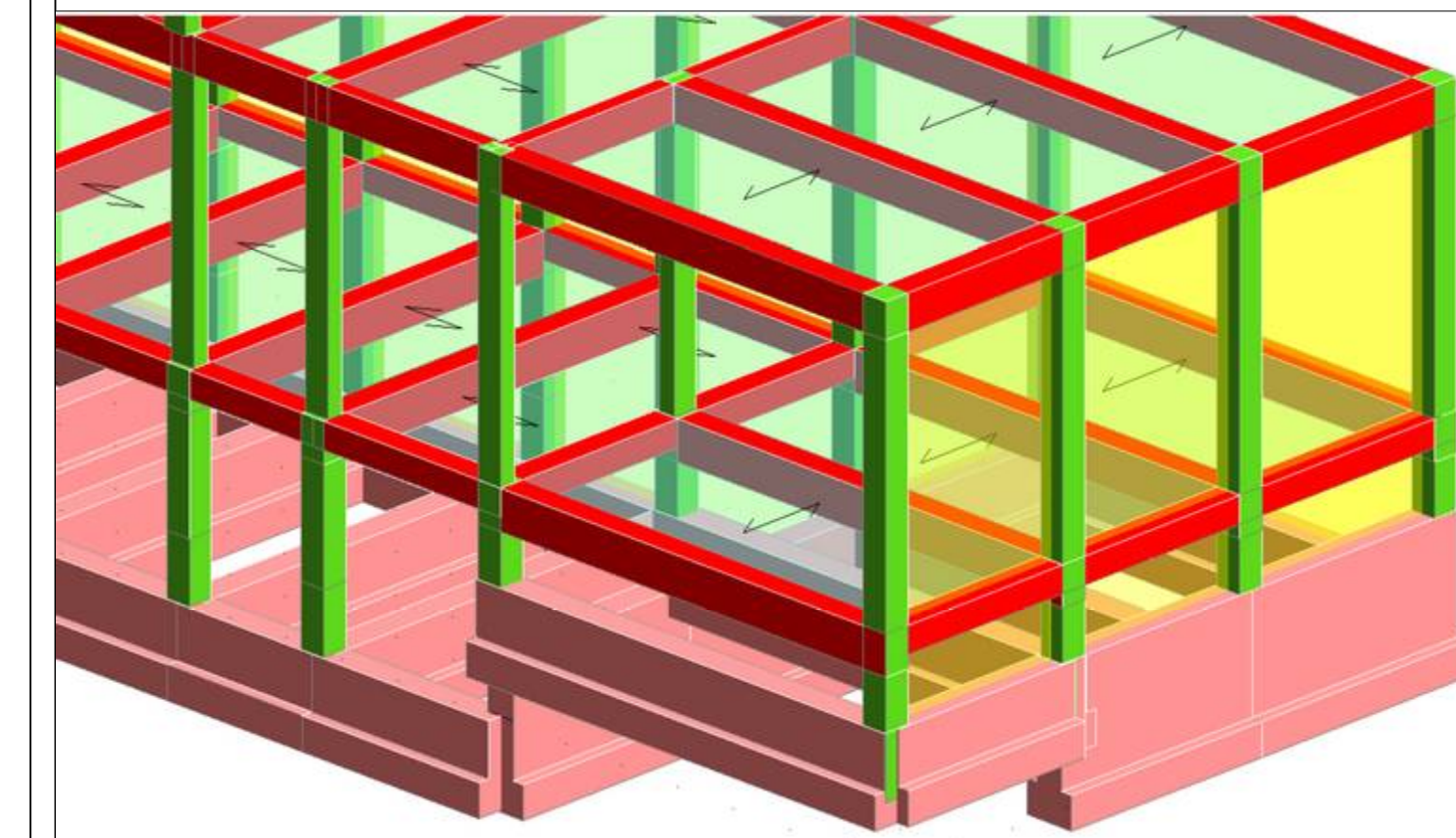
Particolare Trave di fondazione e trave di solaio



Rilievo del pilastro tozzo . Presente su tutte le fondazioni lato Sud-Ovest



Vista Assonometrica modello con Particolare pilastri tozzi Lato Sud - Ovest



COMUNE DI OSTRA PROVINCIA DI ANCONA



MATERNA BIANCANEVE DEL COMUNE DI OSTRA(AN)
VIA CARDUCCI.

PROGETTO DEFINITIVO-ESECUTIVO
ADEGUAMENTO SISMICO

RESPONSABILE DEL PROCEDIMENTO
Geom. Marcello Bartoletti

TECNICO
Ing. Danilo Pasqualini

STATO DI FATTO - PIANI SISMICI
ASSONOMETRIA MODELLO STRUTTURALE

TAV.
PS1

File:

Scala: 1:100

MESSA IN SICUREZZA DEGLI EDIFICI DEL TERRITORIO DI OSTRA