



**REGIONE  
MARCHE**

PROTEZIONE CIVILE

**SALA OPERATIVA UNIFICATA PERMANENTE**



**MESSAGGIO DI ALLERTAMENTO N.36/2023 del 15/5/2023 ore 13:30**

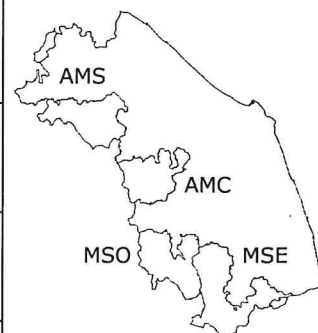
Riferimenti normativi: DPGR 160/2016, DPGR 63/2017, DGR Marche 148/2018

VALIDO DAL 16/5/2023 ORE 00:00 AL 16/5/2023 ORE 24:00

AVVISO DI CONDIZIONI METEO AVVERSE				AVVISO/BOLLETTINO DI CRITICITA'			AVVISO CRITICITA'
PIOGGIA	VENTO	NEVE	MARE	TEMPORALI	IDRAULICA	IDROGEOLOGICA	RISCHIO VALANGHE
✓	✓		✓		✓	✓	

**ZONE DI ALLERTAMENTO E LIVELLI DI CRITICITA'**

ZONA 1	C. TEMPORALI: ALLERTA VERDE C. IDRAULICA: ALLERTA ARANCIONE C. IDROGEOLOGICA: ALLERTA ARANCIONE AVVISO METEO: PIOGGIA
ZONA 2	C. TEMPORALI: ALLERTA VERDE C. IDRAULICA: ALLERTA ARANCIONE C. IDROGEOLOGICA: ALLERTA ARANCIONE AVVISO METEO: PIOGGIA VENTO MARE
ZONA 3	C. TEMPORALI: ALLERTA VERDE C. IDRAULICA: ALLERTA ARANCIONE C. IDROGEOLOGICA: ALLERTA ARANCIONE AVVISO METEO: PIOGGIA
ZONA 4	C. TEMPORALI: ALLERTA VERDE C. IDRAULICA: ALLERTA ARANCIONE C. IDROGEOLOGICA: ALLERTA ARANCIONE AVVISO METEO: PIOGGIA VENTO MARE
ZONA 5	C. TEMPORALI: ALLERTA VERDE C. IDRAULICA: ALLERTA GIALLA C. IDROGEOLOGICA: ALLERTA GIALLA
ZONA 6	C. TEMPORALI: ALLERTA VERDE C. IDRAULICA: ALLERTA GIALLA C. IDROGEOLOGICA: ALLERTA GIALLA AVVISO METEO: VENTO MARE
APPENNINO MARCHIGIANO SETTENTRIONALE	
APPENNINO MARCHIGIANO CENTRALE	
MONTI SIBILLINI EST E LAGA MARCHIGIANA	
MONTI SIBILLINI OVEST	



VISTI

Avviso di criticità idrogeologica e idraulica nr.2/2023 del 15/5/2023  
Avviso di condizioni meteo avverse nr.18/2023 del 15/5/2023

viste le Indicazioni Operative del C.D.P.C. del 10/2/2016, della DPGR Marche 160/2016 e s.m.i.  
viene attivata la

**FASE DI PREALLARME**

**NOTE:** La fase di PREALLARME sarà in vigore nelle zone 1,2,3 e 4. Per le zone 5 e 6 la fase operativa sarà quella di ATTENZIONE

D'Ordine del Dirigente  
L'operatore SOUP:

*Deiana Ualetti*

Comune di Ostra (AN) - Protocollo in arrivo n. 0005807 del 15-05-2023



# AVVISO DI CONDIZIONI METEO AVVERSE nr. 18 del 15/5/2023

Riferimenti normativi: L.R. 32/2001, DPCM 27.02.2004, DPGR 41/2005, Legge 100/2012, DPGR 160/2016 e s.m.i.

Data Emissione 15/5/2023 ore 13:00 locali  
 Inizio validità 16/5/2023 ore 00:00 locali  
 Fine validità 16/5/2023 ore 24:00 locali

Oggetto del presente avviso:  PIOGGIA  NEVE  VENTO  MARE

**Situazione meteo generale e tendenza:** Una depressione sull'Italia meridionale attiverà intense correnti instabili di Scirocco. Ciò determinerà precipitazioni diffuse e persistenti anche a carattere di temporalesco, forti venti dai quadranti orientali e possibilità di mareggiate.

Ai sensi della normativa vigente e sulla base dei modelli e delle informazioni meteorologiche disponibili, si emette il seguente:

## AVVISO DI CONDIZIONI METEOROLOGICHE AVVERSE

FENOMENO	DESCRIZIONE
PIOGGIA	Diffuse e persistenti anche a carattere di rovescio o di temporale, con: <ul style="list-style-type: none"> <li>• Medie areali <b>moderate</b> su tutte le zone di allerta</li> <li>• Picchi locali <b>molto elevati</b> nelle zone <b>1,2 e 4</b>, ed <b>elevati</b> nelle zone <b>3,5 e 6</b></li> </ul>
NEVE	
VENTO	Sulla fascia basso-collinare e costiera delle zone di allerta <b>2,4,6</b> : <ul style="list-style-type: none"> <li>• Direzione di provenienza: <b>est/sud-est</b></li> <li>• Intensità media di <b>vento teso</b></li> <li>• Raffiche fino a <b>burrasca</b></li> </ul>
MARE	<b>Agitato</b> , con onda proveniente da <b>est/sud-est</b>

**NOTE:** Nessuna

TERMINI DESCRITTIVI	ZONE DI ALLERTAMENTO
<b>PIOGGE</b> DEBOLI <20 mm MODERATE 20-60 mm ELEVATE 60-100 mm MOLTO ELEVATE >100 mm	
<b>NEVICATE</b> DEBOLI <20 cm MODERATE 20-60 cm ELEVATE 60-100 cm MOLTO ELEVATE >100 cm	
<b>VENTO</b> FRESCO 40-50 km/h FORTE 51-62 km/h BURRASCA 63-75 km/h BURRASCA FORTE 76-87 km/h TEMPESTA 88-102 km/h TEMPESTA VIOLENTA 103-117 km/h URAGANO >118 km/h	
<b>MARE</b> MOSSO 0,50-1,25 m MOLTO MOSSO 1,25-2,50 m AGITATO 2,50-4 m MOLTO AGITATO 4-6 m GROSSO 6-9 m MOLTO GROSSO 9-14 m TEMPESTOSO >14 m	

**Il previsore**

**Dott. Francesco Iocca**

Firma autografa omessa ai sensi dell'art.3, c.2, D.lgs.12/02/1993, nr.39

**Il Responsabile del Centro Funzionale Multirischi**

**Geol. Paolo Sandroni**

Firma autografa omessa ai sensi dell'art.3, c.2, D.lgs.12/02/1993, nr.39



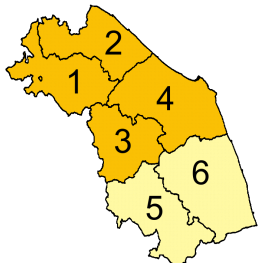
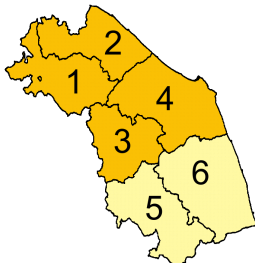



















AVVISO DI CRITICITÀ IDROGEOLOGICA E IDRAULICA REGIONALE NR. 2/2023

Riferimenti normativi: L.R. 32/2001, DPCM 27.02.2004, DPGR 41/2005, Legge 100/2012, DPGR 160/2016 e s.m.i.

EMESSO

LUNEDÌ 15/5/2023 ORE 12:55 LOCALI

VALIDITA' ORE 00:00 - 24:00 LOCALI DEL 16/5/2023

CRITICITA' IDRAULICA	CRITICITA' IDROGEOLOGICA	CRITICITA' TEMPORALI
		
1  MODERATA (allerta ARANCIONE) 2  MODERATA (allerta ARANCIONE) 3  MODERATA (allerta ARANCIONE) 4  MODERATA (allerta ARANCIONE) 5  ORDINARIA (allerta GIALLA) 6  ORDINARIA (allerta GIALLA)	1  MODERATA (allerta ARANCIONE) 2  MODERATA (allerta ARANCIONE) 3  MODERATA (allerta ARANCIONE) 4  MODERATA (allerta ARANCIONE) 5  ORDINARIA (allerta GIALLA) 6  ORDINARIA (allerta GIALLA)	1  ASSENTE (allerta VERDE) 2  ASSENTE (allerta VERDE) 3  ASSENTE (allerta VERDE) 4  ASSENTE (allerta VERDE) 5  ASSENTE (allerta VERDE) 6  ASSENTE (allerta VERDE)

Previsioni meteo: per la giornata di domani, martedì 16 maggio, sono previste precipitazioni diffuse e persistenti, anche a carattere di rovescio o temporale, in particolare nel settore centro-settentrionale della regione.

Avvertenze: Nessuna

Il previsore

Geol. Gabriella Speranza

Firma autografa omessa ai sensi dell'art.3, c.2, D.lgs.12/02/1993, nr.39

Il Responsabile del Centro Funzionale Multirischi

Geol. Paolo Sandroni

Firma autografa omessa ai sensi dell'art.3, c.2, D.lgs.12/02/1993, nr.39

Comune di Ostra (AN) - Protocollo in arrivo n. 0005807 del 15-05-2023