









**AVVISO DI CRITICITA' IDROGEOLOGICA REGIONALE nr. 8
DEL 13/6/2014 - ore 12:00**

Data Emissione 13/6/2014 ore 12:00 locali
Inizio validità 14/6/2014 ore 00:00 locali
Fine validità 15/6/2014 ore 00:00 locali

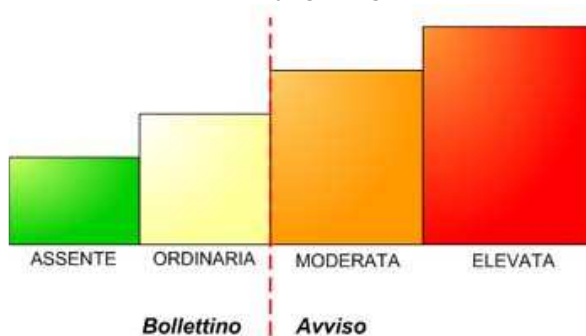
Previsione Meteo: l'ingresso di aria fredda dalla porta di Bora nelle prime ore di sabato interagendo con l'aria calda ed umida pre-esistente darà luogo ad un peggioramento delle condizioni del tempo sulle Marche. Vedi Avviso di Condizioni Meteorologiche Avverse n.18 del 13/06/2014 valido dalle 00:00 del 14/06/2014 alle 00:00 del 15/06/2014.



Criticità idro-geologica e idraulica

Zone Allertamento		Criticità IDRO-GEOLOGICA	Criticità IDRAULICA
A	PU-AN	 MODERATA	 MODERATA
B	PU-AN	 MODERATA	 MODERATA
C	MC-AP	 ORDINARIA	 ORDINARIA
D	MC-AP	 MODERATA	 MODERATA

LIVELLI di CRITICITA'



Avvertenze: Data l'evoluzione meteorologica prevista per la giornata di sabato, saranno probabili smottamenti e frane, soprattutto lungo le strade e i versanti più acclivi, allagamenti ed innalzamenti significativi del livello idrometrico nel reticolo idrografico, anche con la possibilità di locali esondazioni. Si raccomanda di seguire gli aggiornamenti per le giornate di domenica e lunedì.

**D'Ordine del Direttore del Centro Funzionale
Dott. Geol. Maurizio Ferretti
Ing. Francesca Sini**

Documento elettronico firmato digitalmente ai sensi del D.Lgs n.82/2005, modificato ed integrato dal D.Lgs n. 235/2010 e dal D.P.R. n.445/2000 e norme collegate, il quale sostituisce il documento cartaceo e la firma autografa