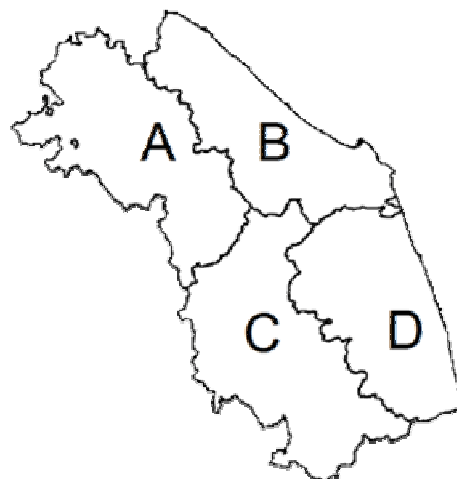










**AVVISO DI CRITICITA' IDROGEOLOGICA REGIONALE nr. 9
DEL 17/6/2014 - ore 13:00**

Data Emissione 17/6/2014 ore 13:00 locali
Inizio validità 18/6/2014 ore 00:00 locali
Fine validità 18/6/2014 ore 24:00 locali

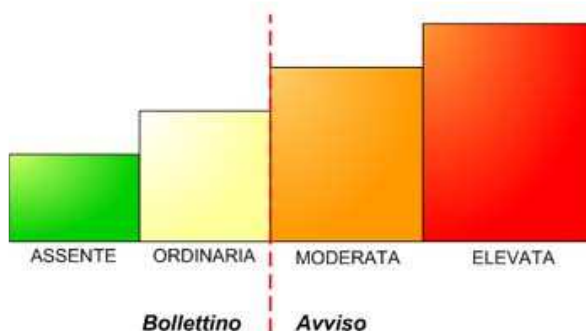


Previsione Meteo: Per il periodo di validità sono previsti rovesci e temporali sparsi localmente anche di forte intensità, con cumulate generalmente **moderate** e localmente **elevate**. I fenomeni saranno più insistenti sul settore centro-settentrionale della regione.

Criticità idro-geologica e idraulica

Zone Allertamento		Criticità IDRO-GEOLOGICA	Criticità IDRAULICA
A	PU-AN	 MODERATA	 MODERATA
B	PU-AN	 MODERATA	 MODERATA
C	MC-AP	 MODERATA	 MODERATA
D	MC-AP	 MODERATA	 MODERATA

LIVELLI di CRITICITA'



Avvertenze: Emesso Avviso di condizioni meteorologiche avverse n.20 del 17/06/2014 valido dalle 0.00 alle 24.00 del 18/6/2014.

**D'Ordine del Direttore del Centro Funzionale
Dott. Geol. Maurizio Ferretti
Ing. Valentino Giordano**

Documento elettronico firmato digitalmente ai sensi del D.Lgs n.82/2005, modificato ed integrato dal D.Lgs n. 235/2010 e dal D.P.R. n.445/2000 e norme collegate, il quale sostituisce il documento cartaceo e la firma autografa